Схема согласования места размещения для строительства объекта АО "Самаранефтегаз":
5169П "Сбор нефти и газа со скважин №№ 600, 603, 607 Радаевского месторождения",
в границах сельских поселений Красносельское и Елшанка муниципального района Сергиевский Самарской области.

Экспликация

Номер	Кадастровый_номер	Обозначение	Характеристика_части	Правообладатель	Категория	Разрешённое_использование	Местоположение	Площадь_кв_м
01	63:31:0000000:359 (единое землепользование)	:359/чзу1(1-4)	Земельный участок под площадку обустройства скв. №№ 600, 603	Земли ОДС в аренде Пшеничного Евгения Николаевича	Земли сельскохозяйственного назначения	Для ведения сельскохозяйственной деятельности	Самарская область, муниципальный район Сергиевский, в границах СПК "Красный", в границах с.п. Красносельское	10 702
02	63:31:0000000:359 (единое землепользование)	:359/чзу2(1-2)	Земельный участок под подъездную дорогу к скв. №№ 600, 603	Земли ОДС в аренде Пшеничного Евгения Николаевича	Земли сельскохозяйственного назначения	Для ведения сельскохозяйственной деятельности	Самарская область, муниципальный район Сергиевский, в границах СПК "Красный", в границах с.п. Красносельское	1 937
03	63:31:0000000:359 (единое землепользование)	:359/чзу3	Земельный участок под подъездную дорогу к скв. №№ 600, 603	Земли ОДС в аренде Пшеничного Евгения Николаевича (обеменение ГЛФ)	Земли сельскохозяйственного назначения	Для ведения сельскохозяйственной деятельности	Самарская область, муниципальный район Сергиевский, в границах СПК "Красный", в границах с.п. Красносельское	47
04	63:31:0000000:359 (единое землепользование)	:359/чзу4(1-5)	Земельный участок под выкидной трубопровод от скв. №№ 600, 603 до АГЗУ-16	Земли ОДС в аренде Пшеничного Евгения Николаевича	Земли сельскохозяйственного назначения	Для ведения сельскохозяйственной деятельности	Самарская область, муниципальный район Сергиевский, в границах СПК "Красный", в границах с.п. Красносельское	16 537
05	63:31:0000000:359 (единое землепользование)	:359/чзу5	Земельный участок под выкидной трубопровод от скв. №№ 600, 603 до АГЗУ-16	Земли ОДС в аренде Пшеничного Евгения Николаевича (обеменение ГЛФ)	Земли сельскохозяйственного назначения	Для ведения сельскохозяйственной деятельности	Самарская область, муниципальный район Сергиевский, в границах СПК "Красный", в границах с.п. Красносельское	17
06	63:31:0000000:359 (единое землепользование)	:359/чзу6	Земельный участок под площадку электротехнического обустройства скв. №№ 600, 603	Земли ОДС в аренде Пшеничного Евгения Николаевича	Земли сельскохозяйственного назначения	Для ведения сельскохозяйственной деятельности	Самарская область, муниципальный район Сергиевский, в границах СПК "Красный", в границах с.п. Красносельское	1 479
07	63:31:0000000:359 (единое землепользование)	:359/чзу7(1-4)	Земельный участок под ВЛ-6 кВ (отпайка) от ВЛ-6 кВ, ф-8, ПС-110/35/6 кВ "Радаевская"	Земли ОДС в аренде Пшеничного Евгения Николаевича	Земли сельскохозяйственного назначения	Для ведения сельскохозяйственной деятельности	Самарская область, муниципальный район Сергиевский, в границах СПК "Красный", в границах с.п. Красносельское	1 840
08	63:31:0000000:359 (единое землепользование)	:359/чзу8	Земельный участок под ВЛ-6 кВ (отпайка) от ВЛ-6 кВ, ф-8, ПС-110/35/6 кВ "Радаевская"	Земли ОДС в аренде Пшеничного Евгения Николаевича (обеменение ГЛФ)	Земли сельскохозяйственного назначения	Для ведения сельскохозяйственной деятельности	Самарская область, муниципальный район Сергиевский, в границах СПК "Красный", в границах с.п. Красносельское	124
09	63:31:0000000:359 (единое землепользование)	:359/чзу9	Земельный участок под кабель ГАЗ	Земли ОДС в аренде Пшеничного Евгения Николаевича	Земли сельскохозяйственного назначения	Для ведения сельскохозяйственной деятельности	Самарская область, муниципальный район Сергиевский, в границах СПК "Красный", в границах с.п. Красносельское	333
10	63:31:0311003	:ЗУ1(1-2)	Земельный участок под подъездную дорогу к скв. №№ 600, 603	Земли неразграниченной гос. собственности	Земли сельскохозяйственного назначения	Для трубопроводного транспорта	Самарская область. Сергиевский район, с.п. Красносельское	3
11	63:31:0311003	:ЗУ2(1-7)	Земельный участок под выкидной трубопровод от скв. №№ 600, 603 до АГЗУ-16	Земли неразграниченной гос. собственности	Земли сельскохозяйственного назначения	Для трубопроводного транспорта	Самарская область. Сергиевский район, с.п. Красносельское	1 526
12	63:31:0903001	:ЗУ1	Земельный участок под площадку электротехнического обустройства скв. №№ 600, 603	Земли неразграниченной гос. собственности	Земли сельскохозяйственного назначения	Для трубопроводного транспорта	Самарская область. Сергиевский район, с.п. Красносельское	6
13	63:31:0000000	:ЗУ1(1-2)	Земельный участок под ВЛ-6 кВ (отпайка) от ВЛ-6 кВ, ф-8, ПС-110/35/6 кВ "Радаевская"	Земли неразграниченной гос. собственности	Земли сельскохозяйственного назначения	Для трубопроводного транспорта	Самарская область. Сергиевский район, с.п. Красносельское	97
14	63:31:0311003	:ЗУ3	Земельный участок под кабель ГАЗ	Земли неразграниченной гос. собственности	Земли сельскохозяйственного назначения	Для трубопроводного транспорта	Самарская область. Сергиевский район, с.п. Красносельское	494
15	63:31:0903001	:ЗУ2	Земельный участок под площадку электротехнического обустройства скв. №№ 600, 603	Земли РФ (министерства лесного хозяйства)	Земли гос. лесного фонда	Для трубопроводного транспорта	Самарская область. Сергиевский район, с.п. Красносельское	1
16	63:31:0311003	:ЗУ4	Земельный участок под кабель ГАЗ	Земли РФ (министерства лесного хозяйства)	Земли гос. лесного фонда	Для трубопроводного транспорта	Самарская область. Сергиевский район, с.п. Красносельское	152
17	63:31:0311003	:ЗУ5	Земельный участок под подъездную дорогу к скв. №№ 600, 603	Земли неразграниченной гос. собственности	Земли сельскохозяйственного назначения	Для трубопроводного транспорта	Самарская область. Сергиевский район, с.п. Елшанка	2
18	63:31:0000000	:ЗУ2	Земельный участок под подъездную дорогу к скв. №№ 600, 603	Земли РФ (министерства лесного хозяйства)	Земли гос. лесного фонда	Для трубопроводного транспорта	Самарская область. Сергиевский район, с.п. Елшанка	338
19	63:31:0311003	:ЗУ6	Земельный участок под ВЛ-6 кВ (отпайка) от ВЛ-6 кВ, ф-8, ПС-110/35/6 кВ "Радаевская"	Земли РФ (министерства лесного хозяйства)	Земли сельскохозяйственного назначения	Для трубопроводного транспорта	Самарская область. Сергиевский район, с.п. Елшанка	17
20	63:31:0311003	:ЗУ7	Земельный участок под ВЛ-6 кВ (отпайка) от ВЛ-6 кВ, ф-8, ПС-110/35/6 кВ "Радаевская"	Земли РФ (министерства лесного хозяйства)	Земли гос. лесного фонда	Для трубопроводного транспорта	Самарская область. Сергиевский район, с.п. Елшанка	61
21	63:31:0000000	:ЗУ3	Земельный участок под кабель ГАЗ	Земли РФ (министерства лесного хозяйства)	Земли гос. лесного фонда	Для трубопроводного транспорта	Самарская область. Сергиевский район, с.п. Елшанка	254
22	63:31:0903001	:ЗУ3	Земельный участок под анод	Земли РФ (министерства лесного хозяйства)	Земли гос. лесного фонда	Для трубопроводного транспорта	Самарская область. Сергиевский район, с.п. Елшанка	100
23	63:31:0311003:423	:423/чзу1(1-5)	Земельный участок под выкидной трубопровод от скв. №№ 600, 603 до АГЗУ-16	Земли гос. собственности в аренде Алексеева Алексея Юрьевича	Земли сельскохозяйственного назначения	Для ведения сельскохозяйственной деятельности	Самарская область, муниципальный район Сергиевский, с.п. Красносельское	7 336
24	63:31:0000000:340 (единое землепользование)	:340/чзу1(1-2)	Земельный участок под выкидной трубопровод от скв. №№ 600, 603 до АГЗУ-16	Земли Пшеничного Евгения Николаевича	Земли сельскохозяйственного назначения	Для ведения сельскохозяйственной деятельности	Самарская область, муниципальный район Сергиевский, в границах СПК "Красный" КФХ-Зимин Н.А., в границах с.п. Красносельское	11 317
25	63:31:0000000:340 (единое землепользование)	:340/чзу2	Земельный участок под площадку приёма СОД	Земли Пшеничного Евгения Николаевича	Земли сельскохозяйственного назначения	Для ведения сельскохозяйственной деятельности	Самарская область, муниципальный район Сергиевский, в границах СПК "Красный" КФХ-Зимин Н.А., в границах с.п. Красносельское	811
26	63:31:0311003:423	:423/чзу2	Земельный участок под площадку приёма СОД	Земли гос. собственности в аренде Алексеева Алексея Юрьевича	Земли сельскохозяйственного назначения	Для ведения сельскохозяйственной деятельности	Самарская область, муниципальный район Сергиевский, с.п. Красносельское	982
27	63:31:0311003	:ЗУ8	Земельный участок под площадку приёма СОД	Земли неразграниченной гос. собственности	Земли сельскохозяйственного назначения	Для трубопроводного транспорта	Самарская область. Сергиевский район, с.п. Красносельское	7
28	63:31:0000000:340 (единое землепользование)	:340/чзу3(1-5)	Земельный участок под площадку обустройства скв. № 607	Земли Пшеничного Евгения Николаевича	Земли сельскохозяйственного назначения	Для ведения сельскохозяйственной деятельности	Самарская область, муниципальный район Сергиевский, в границах СПК "Красный" КФХ-Зимин Н.А., в границах с.п. Красносельское	8 552
29	63:31:0000000:340 (единое землепользование)	:340/чзу4	Земельный участок под подъездную дорогу к скв. № 607	Земли Пшеничного Евгения Николаевича	Земли сельскохозяйственного назначения	Для ведения сельскохозяйственной деятельности	Самарская область, муниципальный район Сергиевский, в границах СПК "Красный" КФХ-Зимин Н.А., в границах с.п. Красносельское	1 313
30	63:31:0311003:423	:423/чзу3	Земельный участок под подъездную дорогу к скв. № 607	Земли гос. собственности в аренде Алексеева Алексея Юрьевича	Земли сельскохозяйственного назначения	Для ведения сельскохозяйственной деятельности	Самарская область, муниципальный район Сергиевский, с.п. Красносельское	7
31	63:31:0311003	:ЗУ9	Земельный участок под подъездную дорогу к скв. № 607	Земли неразграниченной гос. собственности	Земли сельскохозяйственного назначения	Для трубопроводного транспорта	Самарская область. Сергиевский район, с.п. Красносельское	7
32	63:31:0000000:340 (единое землепользование)	:340/чзу5(1-4)	Земельный участок под выкидной трубопровод от скв. № 607 до ИУ-19	Земли Пшеничного Евгения Николаевича	Земли сельскохозяйственного назначения	Для ведения сельскохозяйственной деятельности	Самарская область, муниципальный район Сергиевский, в границах СПК "Красный" КФХ-Зимин Н.А., в границах с.п. Красносельское	2 100
33	63:31:0311003:423	:423/чзу4(1-3)	Земельный участок под выкидной трубопровод от скв. № 607 до ИУ-19	Земли гос. собственности в аренде Алексеева Алексея Юрьевича	Земли сельскохозяйственного назначения	Для ведения сельскохозяйственной деятельности	Самарская область, муниципальный район Сергиевский, с.п. Красносельское	1 153
34	63:31:0311003	:ЗУ10	Земельный участок под выкидной трубопровод от скв. № 607 до ИУ-19	Земли неразграниченной гос. собственности	Земли сельскохозяйственного назначения	Для трубопроводного транспорта	Самарская область. Сергиевский район, с.п. Красносельское	814
35	63:31:0000000:340 (единое землепользование)	:340/чзу6	Земельный участок под площадку электротехнического обустройства скв. № 607	Земли Пшеничного Евгения Николаевича	Земли сельскохозяйственного назначения	Для ведения сельскохозяйственной деятельности	Самарская область, муниципальный район Сергиевский, в границах СПК "Красный" КФХ-Зимин Н.А., в границах с.п. Красносельское	889
36	63:31:0311003:423	:423/чзу5	Земельный участок под площадку электротехнического обустройства скв. № 607	Земли гос. собственности в аренде Алексеева Алексея Юрьевича	Земли сельскохозяйственного назначения	Для ведения сельскохозяйственной деятельности	Самарская область, муниципальный район Сергиевский, с.п. Красносельское	10
37	63:31:0000000:340 (единое землепользование)	:340/чзу7	Земельный участок под ВЛ-6 кВ (отпайка) от ВЛ-6 кВ, ф-8, ПС-110/35/6 кВ "Радаевская"	Земли Пшеничного Евгения Николаевича	Земли сельскохозяйственного назначения	Для ведения сельскохозяйственной деятельности	Самарская область, муниципальный район Сергиевский, в границах СПК "Красный" КФХ-Зимин Н.А., в границах с.п. Красносельское	19
38	63:31:0311003:423	:423/чзу6(1-4)	Земельный участок под ВЛ-6 кВ (отпайка) от ВЛ-6 кВ, ф-8, ПС-110/35/6 кВ "Радаевская"	Земли гос. собственности в аренде Алексеева Алексея Юрьевича	Земли сельскохозяйственного назначения	Для ведения сельскохозяйственной деятельности	Самарская область, муниципальный район Сергиевский, с.п. Красносельское	1 163
39	63:31:0311003	:ЗУ11(1-3)	Земельный участок под ВЛ-6 кВ (отпайка) от ВЛ-6 кВ, ф-8, ПС-110/35/6 кВ "Радаевская"	Земли неразграниченной гос. собственности	Земли сельскохозяйственного назначения	Для трубопроводного транспорта	Самарская область. Сергиевский район, с.п. Красносельское	247
40	63:31:0000000:340 (единое землепользование)	:340/чзу8(1-2)	Земельный участок под кабель ГАЗ	Земли Пшеничного Евгения Николаевича	Земли сельскохозяйственного назначения	Для ведения сельскохозяйственной деятельности	Самарская область, муниципальный район Сергиевский, в границах СПК "Красный" КФХ-Зимин Н.А., в границах с.п. Красносельское	1 942
41	63:31:0000000:340 (единое землепользование)	:340/чзу9	Земельный участок под анод	Земли Пшеничного Евгения Николаевича	Земли сельскохозяйственного назначения	Для ведения сельскохозяйственной деятельности	Самарская область, муниципальный район Сергиевский, в границах СПК "Красный" КФХ-Зимин Н.А., в границах с.п. Красносельское	225
							Общая площадь:	74 961
							Общая площадь земель неразграниченной гос. собственности:	3 203

Фрагмент 1

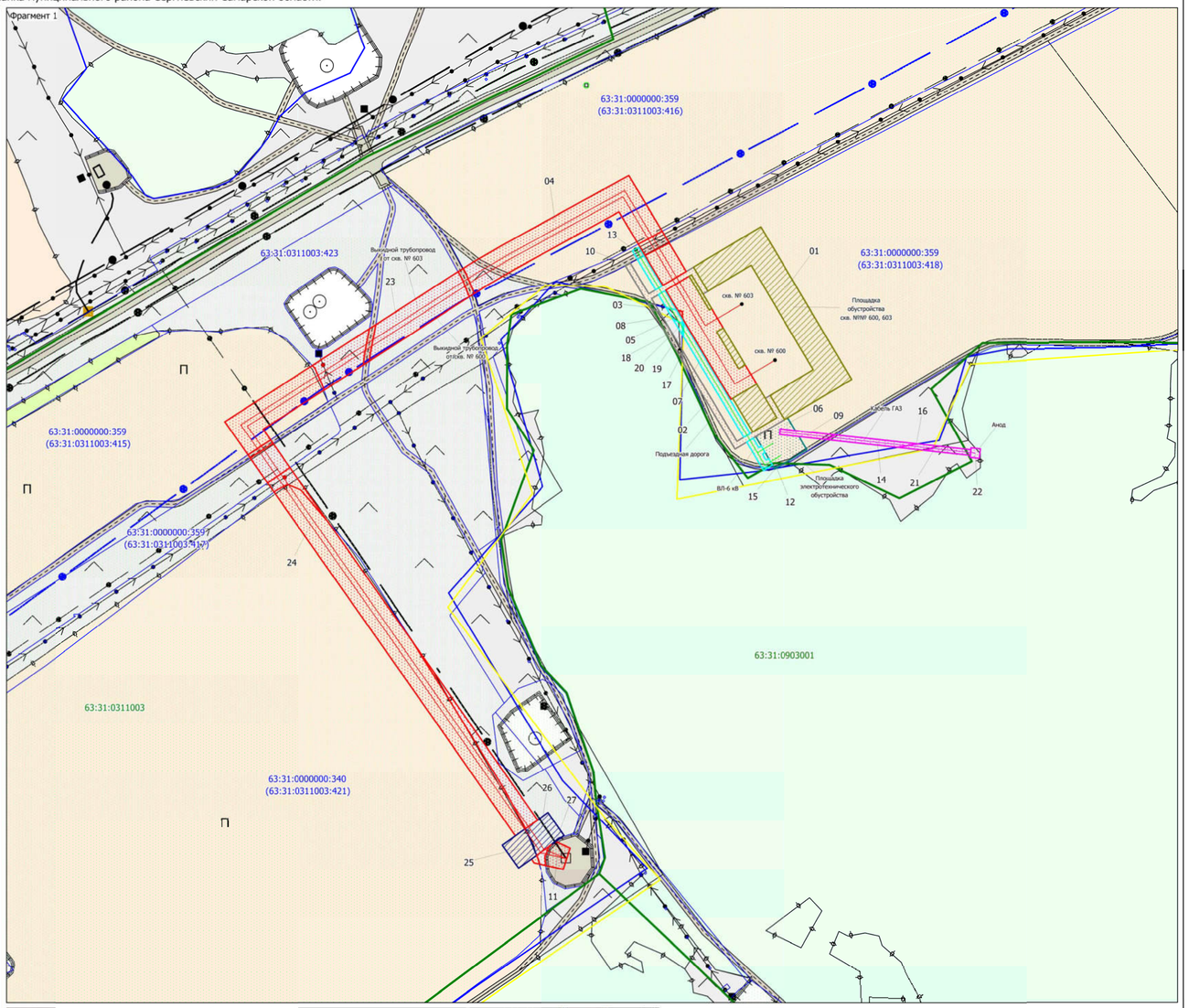

Фрагмент 2

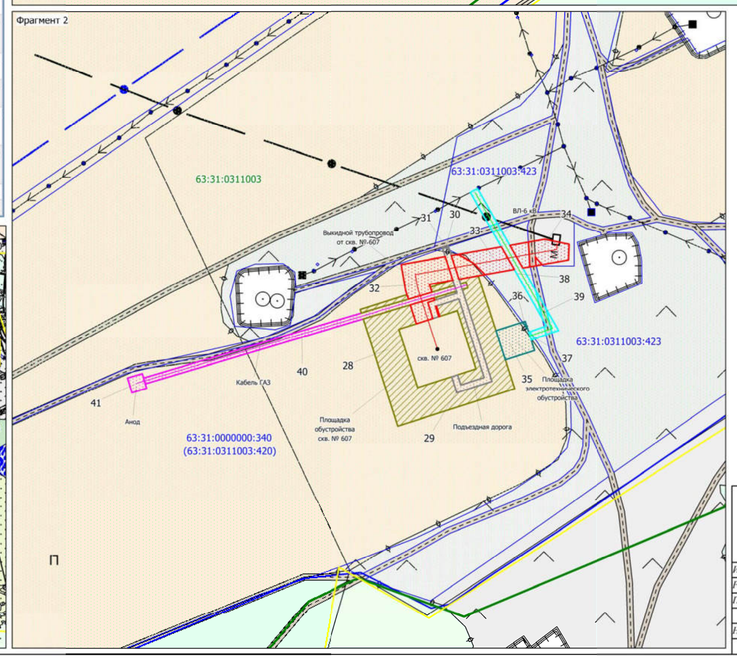

Состав объекта.
Фрагмент 1:
- Площадка обустройства скв. №№ 600, 603 - 1,14 га;
- Выкидной трубопровод от скв. № 600 - 1350 м.;
- Выкидной трубопровод от скв. № 603 - 1300 м.;
- ВЛ-6 кВ - 300 м;
- Подъездная дорога к скв. №№ 600, 603 - 400 м.;
- Кабель ГАЗ - 200м.

Фрагмент 2:
- Площадка обустройства скв. № 607 - 1.08 га;
- Выкидной трубопровод от скв. № 607 - 250 м;
- ВЛ-6 кВ - 180 м;
- Подъездная дорога к скв. № 607 - 200 м.;
- Кабель ГАЗ - 300 м.

Условные обозначения:

- 63:00:0000000 - Границы и номер кадастрового квартала;
- 63:00:0000000: - Граница и номер земельных участков по сведениям ЕГРН;
- Границы сельских поселений;
- Границы ГЛФ;
- Проектируемый выкидной трубопровод;
- Проектируемая ВЛ-6 кВ;
- Земельный участок под площадку обустройства скважины;
- Земельный участок для строительства подъезной дороги к скважине;
- Земельный участок для строительства выкидного трубопровода;
- Земельный участок для строительства ВЛ-6 кВ;
- Земельный участок под площадку электротехнического обустройства скважины;
- Земельный участок под кабель ГАЗ;
- Земельный участок под анод;
- Земельный участок под площадку приёма СОД.

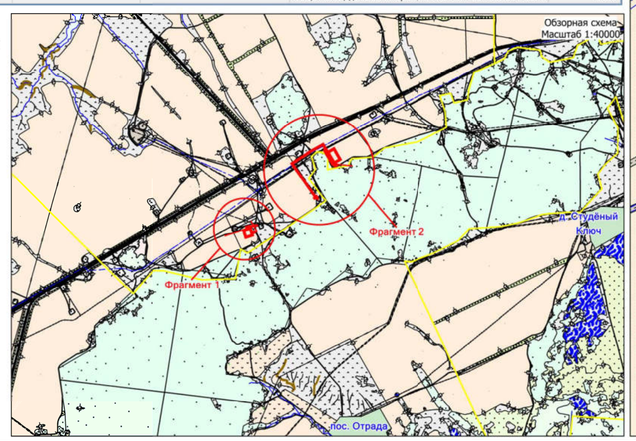

Наименование должностного лица	Условия согласования	Подпись, печать	ФИО
Полномочный представитель участников ОДС земельного участка с КН: 63:31:0000000:359	Согласовано		
Арендатор земельного участка с КН: 63:31:0000000:359	Согласовано		Е.Н. Пшеничный
Арендатор земельного участка с КН: 63:31:0311003:423	Согласовано		А.Ю. Алексеев
Собственник земельного участка с КН: 63:31:0000000:340	Согласовано		Е.Н. Пшеничный
Главный маркшейдер АО "Самаранефтегаз"	Согласовано		М.Ю. Костин
Заместитель Генерального директора АО "Самаранефтегаз" по развитию производства	Согласовано		О.В. Гладунов
Заместитель главного инженера по инженерным изысканиям и землеустроительным работам	Согласовано		Д.А. Чечерин

Заказчик: АО «Самаранефтегаз»					5169П "Сбор нефти и газа со скважин №№ 600, 603, 607 Радаевского месторождения", в границах сельских поселений Красносельское и Елшанка муниципального района Сергиевский Самарской области.		
Изм.	Лист	№ документ	Подпись	Дата		Стадия	Лист	Листов
Разработал		Симоненко В.О.				П	1	1
Проверил		Чубенко М.А.						
Н.контроль					Схема согласования места размещения объекта Масштаб 1:3000	ООО «СамараНИПИнефть»		

Формат А1